




Grundkartan är upprättad av Kartenheten, Nyköpings kommun, genom revidering och komplettering av fotogrammetriskt framställd primärkarta. Byggnadernas begränsningslinjer för fotogrammetriskt karterade objekt utgöres av horisontalprojektionerna från takens ytterkanter, för geodetiskt mätta av fasaderna. Fastighetsredovisningen hänför sig till 2018-04-18

PLANBESTÄMMELSER

Följande gäller inom områden med nedanstående beteckningar. Endast angiven användning och utformning är tillåten. Där beteckning saknas gäller bestämmelsen inom hela planområdet.

GRÄNSBETECKNINGAR

-  Planområdesgräns
-  Användningsgräns
-  Egenskapsgräns

ANVÄNDNING AV MARK OCH VATTEN



Allmänna platser med kommunalt huvudmannaskap

-  NATUR Naturområde

Allmänna platser med enskilt huvudmannaskap

-  GATA Gata

Kvartersmark

-  E Tekniska anläggningar
-  R Besöksanläggning- ridsportanläggning

EGENSKAPSBESTÄMMELSER FÖR ALLMÄN PLATS MED KOMMUNALT HUVUDMANNASKAP

Mark och vegetation

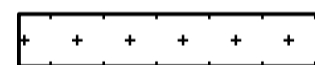
- tillfälligt bete Marken är avsedd för tillfälligt bete

EGENSKAPSBESTÄMMELSER FÖR KVARTERSMARK

Bebyggandets omfattning

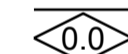
- e₁ Största exploatering är 8500 kvadratmeter bruttoarea

-  Marken får inte förses med byggnad

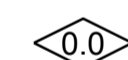


Marken får endast förses med väderskydd, utfodringsskjul och redskapsförråd avsedda för hästhållning

Utformning



Högsta nockhöjd i meter



Högsta byggnadshöjd i meter

Markens anordnande och vegetation

- n₁ Marken ska möjliggöra infiltration och omhändertagande av dagvatten

ADMINISTRATIVA BESTÄMMELSER

Huvudmannaskap

- a₁ Huvudmannaskapet är enskilt för den allmänna platsen

Genomförandetid

Genomförandetiden är 5 år

Gemensamhetsanläggning

- g₁ Markreservat för gemensamhetsanläggning

- | | | |
|---|---|---|
| <input type="checkbox"/> Till planen hör: | <input type="checkbox"/> Planbeskrivning | <input type="checkbox"/> Granskningsutlåtande |
| <input type="checkbox"/> Planprogram | <input type="checkbox"/> Miljökonsekvensbeskrivning | <input type="checkbox"/> Gestaltungsprogram |
| <input type="checkbox"/> Samrådsredogörelse program | <input type="checkbox"/> Fastighetsförteckning | <input type="checkbox"/> Kvalitetsprogram |
| <input type="checkbox"/> | <input type="checkbox"/> Samrådsredogörelse | <input type="checkbox"/> Illustration |

Detaljplan för

del av Arnö 1:3,
ridsportanläggning vid Nyäng

Nyköpings kommun	Södermanlands Län	Beslutsdatum	Instans
Samrådshandling		Godkännande	
		Antagande	
Upprättad 2018-07-06	Reviderad	Laga kraft	
Sofia Bergqvist Planarkitekt, plan- och naturenheten		BTN18/13	

Skala: 1:2000 A2

