

Exempel situationsplan och profilritning

Situationsplan

En kartbild (så kallad situationsplan) över fastigheten ska bifogas till ansökan/anmälan och vara i lämplig skala, förslagsvis nybyggnadskarta eller motsvarande i skala 1:400. På kommunens hemsida <http://kartor.nykoping.se/cbkort> går det att skriva ut kartor över fastigheten. En tydlig och skalenlig skiss över tomten går också bra.

Av situationsplanen kan det bland annat framgå:

- Avloppsanläggningens läge, ledningsdragning och eventuell utsläppspunkt av renat avloppsvatten i dike, åkerdränering, stenkista eller liknande.

- Fastighetsgränser och väderstreck (norrpil)

- Befintliga och/eller planerade byggnader på fastigheten.

- Egen och närboendes (inom 200 m) befintliga och/eller planerade vattentäkter.

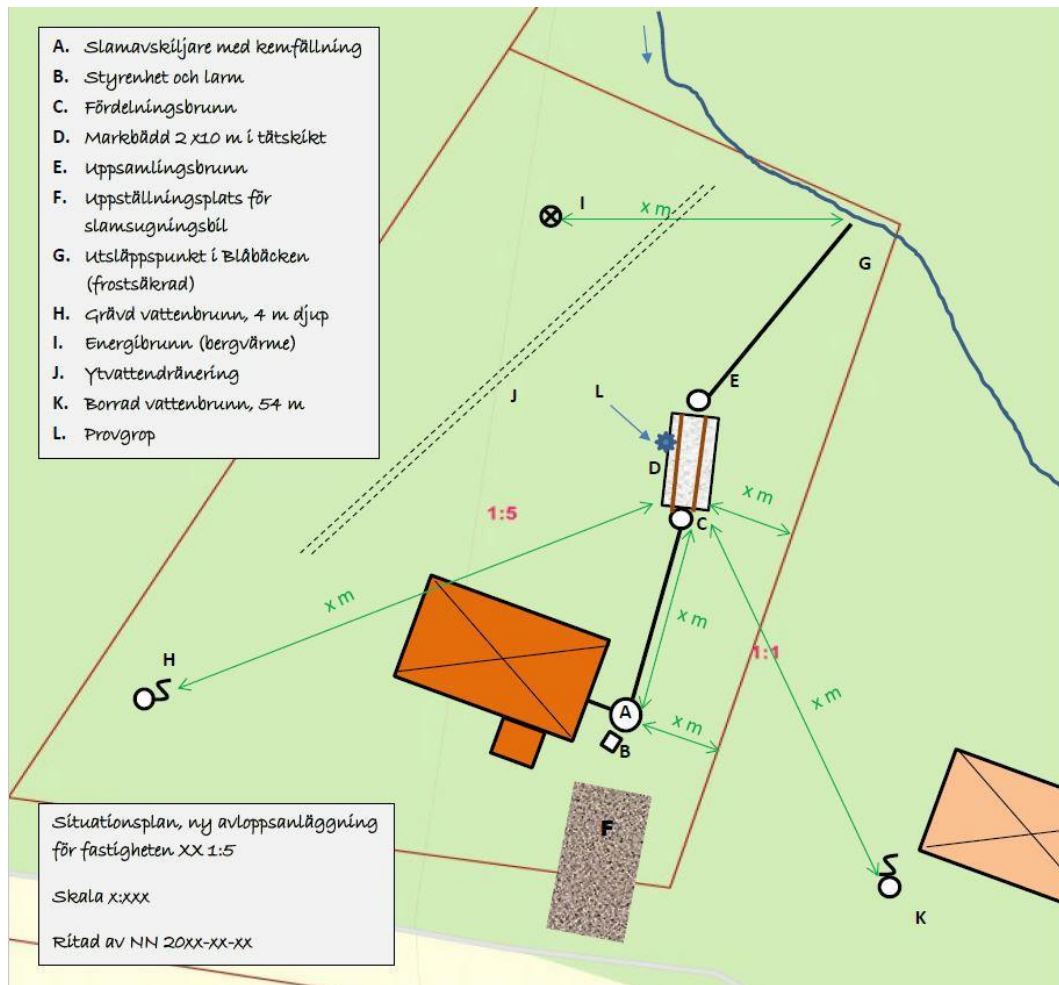
Vattentäkt som hamnar utanför situationsplanen ska markeras med pil och avstånd från fastighetsgräns åt det håll den är belägen.

- Tillfartsväg och uppställningsplats för slamsugningsfordon.

- Vattendrag eller dräneringar inom 20 meter från planerad avloppsanläggning.

- Eventuell värmepumpanläggning.

Se exempel på nästa sida (figur 1).

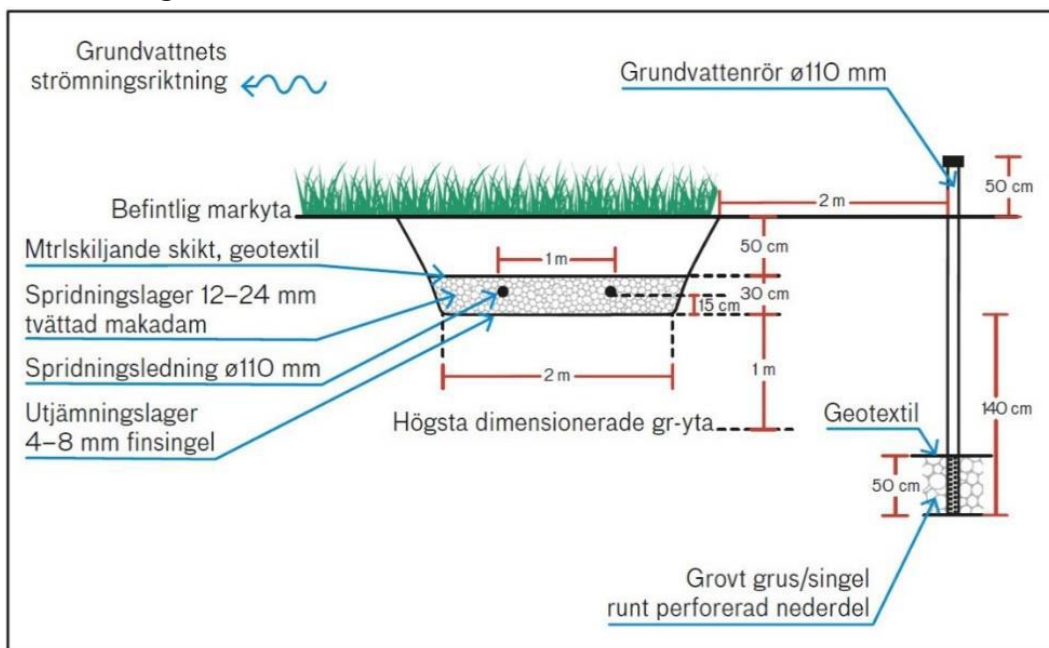


Figur 1. Exempel på situationsplan (hämtad från Havs- och vattenmyndighetens Infoblad 8).

Profiliritning

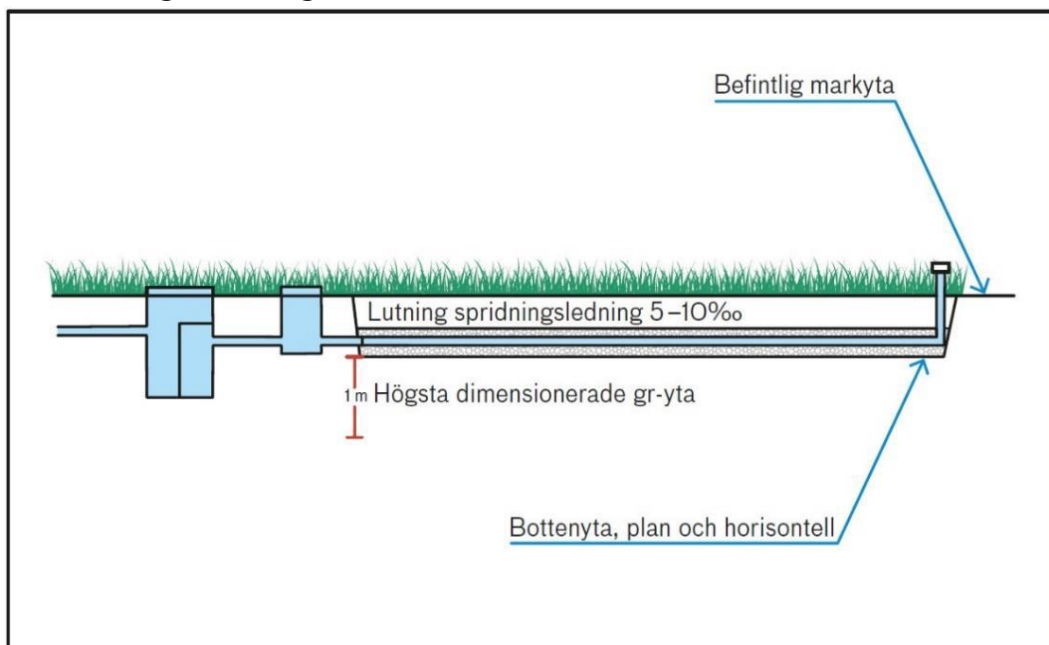
För markbaserade anläggningsdelar, exempelvis markbädd, infiltration, efterpoleringsbädd, stenkista eller liknande behövs en profilritning med längd- och tvärsnitt över anläggningen. En profilritning ska alltid innehålla information om anläggningens dimensioner (mått) samt vilken typ av material

Profiliritning med tvärsnitt



Figur 2. Exempel på profilritning med tvärsnitt (hämtad från Havs- och vattenmyndighetens Infoblad 9).

Profiliritning med längdsektion



Figur 3. Exempel på profilritning med längdsektion (hämtad från Havs- och vattenmyndighetens Infoblad 9).